

高天原・雲ノ平（北アルプス）

〔日程〕 8月26日夜（水）～30日（日）

〔アクセス・交通〕 阪急三番街バスターミナル22:00発⇒富山駅前5:52着
富山駅前バス停6:00発⇒折立登山口8:00着

〔行程〕 8月27日 折立登山口→太郎兵衛平（太郎平小屋）→薬師沢小屋（泊）
8月28日 薬師沢小屋→大東新道→高天原峠→高天原山荘（泊）
8月29日 高天原山荘→高天原峠→雲ノ平山荘（泊）
8月30日 雲ノ平山荘→アラスカ庭園→薬師沢小屋→太郎平小屋→折立

〔天候〕 27日：晴・曇、28日：晴・曇、29日：雨・曇、30日：雨

〔メンバー〕 3名

※※※ コースタイム ※※※

27日	
折立登山口	8:25
太郎兵衛平	12:36
薬師沢小屋	15:24
28日	
薬師沢小屋	5:56
高天原峠	11:30
高天原山荘	12:53
29日	
高天原山荘	8:13
高天原峠	9:37
雲ノ平山荘	12:52
30日	
雲ノ平山荘	5:10
薬師沢小屋	8:35
太郎兵衛平	11:40
折立登山口	14:22

※※※ 活動記録 ※※※

北アルプス最深部黒部源流域の自然景観を観る、及び日本最奥の露天風呂といわれる高天原温泉を楽しむ計画
前半は雲が途切れた時に垣間見える山の稜線の景観を観ることはできたが、雲ノ平からの景観は周囲一面視界が悪くまたの機会にお預けとなった。
薬師沢小屋では、夕食後会長と懇意の小屋スタッフのネパール人のダワさんを囲み楽しい時間を過ごした。
高天原山荘到着後は、その奥にある夢の平や龍晶池を散策しその幻想的な雰囲気を楽しむその後露天風呂で疲れた体を癒した。
雲ノ平山荘では、周囲一面視界が悪く景色を楽しむことができなかったが、食後、雲ノ平周辺の景色をスライド上映してくれた。
下山日は雨で前日からの雨もあり登山道は沢状態になっており慎重に歩を進めて下山した。

↓8月27日



1. 折立登山口



2. 折立から太郎兵衛平へ




3. 折立から太郎兵衛平へ



4. 太郎平小屋



5. 太郎兵衛平



6. 雲ノ平遠望



7. 薬師岳遠望



8. 太郎兵衛平から薬師沢へ



9. 渡渉中



10. 木道途中で休憩
↓8月28日



11. 薬師沢小屋到着後ビール乾杯



12. 小屋食堂



13. ダワさんと記念写真（この後出発）



14. 大東新道



15. 大東新道（黒部川右岸）



16. 本流からB沢通過中



17. B沢分岐道標



18. 薬師岳遠望



19. 高天原峠



20. 高天原山荘へ向け渡渉中



21. 途中の風景



22. 高天原



23. 高天原山荘



24. 龍晶池付近



25. 龍晶池



26. 夢の平



27. 高天原温泉（露天風呂）



28. 露天風呂でワンカップ
↓8月29日



29. 山荘（ランプの宿）食堂



30. 山荘宿泊室



31. 雲ノ平に向け山荘出発



32. 途中で休憩




33. 梯子通過中




34. 高天原峠から雲ノ平へ



35. 雲ノ平（奥スイス庭園）



36. 雲ノ平（奥ノ平）



37. 山荘手前の下り道



38. 雲ノ平山荘



39. 山荘宿泊室

↓8月30日



40. 朝食（自炊）中



41. アラスカ庭園通過後の急坂



42. 薬師沢小屋手前の吊橋



43. 薬師沢小屋小休憩



44. 太郎平に向け登る



45. 太郎平小屋到着
(ここから折立に向け下山)