

第104回 クリーンハイク

百丈岩&鎌倉峡（水質定点検査）

とき 2017年10月1日（日）

天候 晴れ

メンバー 12名（男性：6名 女性：6名）

コース JR道場駅—百丈櫓前—百丈岩—静ヶ池—百丈岩—百丈櫓前—鎌倉峡（水質検査）—百丈櫓前—JR道場駅

< コースタイム >

9:00 JR道場駅

9:30 百丈櫓前

10:00 百丈岩

10:22 静ヶ池

11:04 百丈岩

11:30 百丈櫓前

11:43 鎌倉峡

12:05 百丈櫓前

14:00 JR道場駅

< 活動記録 >

第107回 クリーンハイクは毎年この時期恒例の百丈岩と鎌倉峡です。鎌倉峡では水質検査も実施。JR道場駅前に集合し、百丈櫓前へ移動。百丈櫓前ではクライマーが既に岩場に登って、練習をされておりました。百丈岩クライミングはその方々に任せ、私たちはクサリ場を登り、百丈岩の上まで移動してからクリーンハイクを開始。百丈岩の上までは3点支持が中心の為、クリーンハイクは百丈岩の上部から静ヶ池までが主です。静ヶ池周辺の道は廃路と化しており、静ヶ池の出島部分にまで到達しませんでした。仕方なく、来た道を下り、百丈櫓前まで戻り、その後、鎌倉峡へ移動し、水質検査を行いました。未経験者が経験者のサポートのもと、水質検査を実施。このようにして、会の行事が引き継がれて行きます。静ヶ池周辺の道が廃路となっていたことは残念です。新名神の影響もあるのですが、復活してほしいものですね。



1. 本日のスタートとゴールはJR道場駅



2. この先に百丈岩がそびえる



3. 会長が取り付きより歩を進める



4. 想像以上に険しい道



5. 下から見るとこのような感じ
です



6. それでも皆さん力強く、登っ
ておられる



7. あそこをクライミングするん
だぁ・・・信じれない



8. 百丈岩の三角点



9. ここまでくるとなだらかな道
が続く



10. 思ったよりなだらかな道を
を歩く？



11. どんどん奥に入って行きま
す



12. 静ヶ池に到着しました



13. 静ヶ池周辺の水準点



14. この先違う方向へ その結果引き返すことに



15. この先藪で行けません



16. 百丈岩を登り切った方々



17. 百丈岩をクライミング開始されたパーティ



18. この先だんだん陰しくなります



19. 足場も荒れてきました



20. もう普通には下りれません 岩肌に向き合って下ります




21. 百丈岩のコース案内がありました



22. 次は右の鎌倉峡へ



23. 右に行くのか、左に行くのか。左に行きます



24. だんだん右横に沢が見えてきます。



25. 河原に到着



26. 来年はこの奥に行ってみようかなあ～



27. 乾杯ではありません 水質検査を行おうとしています



28. 教えていただきながら水の色の変化を調査



29. 河原に咲く花①



30. 河原に咲く花②



31. 沢筋をゴミを拾いながら戻ります



32. 沢好きの人は飛び込みたくなるのでは？




33. 今日の成果 可燃ごみ4kg



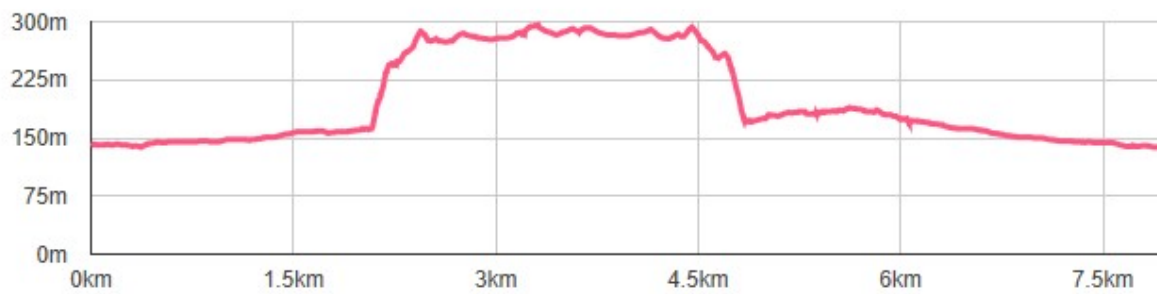
34. 今日の成果 ビン・ガラス5kg



35. 今日の成果 空缶 1kg



36. 百丈岩さん また来ます



距離 時間 日時

🕒 活動時間	4時間22分
📏 活動距離	7.74km
↕ 高低差	159m
↗ 累積標高上り/下り	294m / 296m

スタート	09:07
	↓ 55分
百丈岩	10:02 - 10:06 (4分)
	↓ 3時間23分
ゴール	13:29

