

南アルプスの北岳・間ノ岳に登りました

日本標高第2、第3位の山へ

2018年8月3日夜～5日

<参加メンバー> 6人(男性5人、女性1人)

<天候> 晴れ

< コースタイム >


8月3日 22:30 JR宝塚駅集合 マイカー使用
8月4日 4:30 山梨県芦安市営駐車場に到着、乗合タクシーにて広河原に移動 6:20 登山開始 12:10 八本歯のコル 14:15 北岳山荘
8月5日 4:10 テント発 4:45 中白根山 5:55-6:10 間ノ岳 7:25-8:25 北岳山荘 9:50-10:15 北岳 10:45 北岳肩の小屋 12:55 白根御池小屋 15:20 広河原 乗合タクシーにて芦安市営駐車場に 16:45 マイカー出発 22:00 JR宝塚駅

< 山行の概要 >

金曜日の夜に車1台で移動。4日、皆睡眠不足の中、広河原から登山を開始した。テント泊の為、重いリュックを背負い、左俣コースは思いのほか急登で苦しい歩きとなった。天気は快晴であったが、北岳が近くなるにつれて山頂にガスがかかってきた。北岳へのピストンを中止し明日登る事にして、北岳山荘に移動、テントを張った。翌5日は3時過ぎに起床し、間ノ岳をピストン。中白根山でご来光を拝む。間ノ岳山頂は快晴で素晴らしい展望であった。テント場に戻りテント撤収後、北岳へ。そこでも素晴らしい展望を楽しみ、白根御池小屋経由で下山。当初は北岳のみの登山案もあったが、間ノ岳と合わせて日本標高第2、3位の山に登る事が出来た。充実の山行であった。



1. 広河原から出発。
今日のルートは大樺沢から左俣コース。




2. 北岳が見えている。
天気は快晴。



3. 北岳のバツレスを背景に。



4. 雪溪の横を歩く。
雪溪の横は寒い位。



5. タカネナデシコ。
他にも多くの高山植物が咲いている。



6. 梯子の連続、急登だ。



7. 八本歯のコルに到着。皆、バテバテ。



8. 北岳山荘へのトラバース道分岐に来た。
北岳は明日にして山荘へ向かう




9. 北岳山荘に到着し、小屋入口前に了解を取り、テント2つを張る。



9. ビールを買って乾杯、ビールは冷えひえ。夕食はダッカルビ、美味しかった。



10. 5日は暗い中を出発し、間ノ岳を目指す。途中の中白根山。



12. 中白根山でご来光を拝む。



13. 間ノ岳山頂に到着。天気快晴。



14. これから登る北岳の右手には鳳凰三山が見えている。



15. 手前に農鳥岳、奥に悪沢、赤石、聖、塩見などの3000m峰が美しい。




16. テント場に戻り、テントを撤収して北岳へ出発。



17. 北岳山頂に到着。



18. 仙丈ヶ岳が大きい。



19. 富士山も近い。



20. 先程、登った間ノ岳。大きな山だ。



21. 甲斐駒ヶ岳。下山開始。



22. 北岳肩の小屋。



23. 白根御池小屋。



24. 広河原に下山。結構ハードだったが充実の山行であった。

