

クリーンハイク

# 百丈岩・鎌倉峽

兵庫の山からゴミを一掃する運動

2018年10月27日(土曜日) [天候] 晴れ [参加者] 6名(男5名、女1名)

## ※※※ コースタイム ※※※


9:00 JR宝塚線道場駅  
9:35 百丈岩・鎌倉峽登山口  
10:05 百丈岩  
10:40 静ヶ池  
11:25 新名神高架下トンネル  
11:50~12:20 百丈岩・鎌倉峽登山口(昼食)  
12:40 鎌倉峽(水質検査)  
13:00 百丈岩・鎌倉峽登山口(ゴミ分別)  
13:50 JR道場駅

## ※※※ 活動記録 ※※※

百丈岩・鎌倉峽で行われたクリーンハイク(年6回、鎌倉峽では水質検査も実施、通算110回目)に参加しました。  
道場駅からいつものコースで静ヶ池まで登り、復路は今年春完成した新名神の高架下トンネルまで下り、百丈岩・鎌倉峽登山口まで登り返し、昼食後鎌倉峽へと足を延ばし、いつものところで水質検査を実施しました。  
今日は、夜中から降っていた雨も上がり、好い日よりの中ゆったりとした時間を過ごすことができました。  
ゴミの量は、燃えるゴミ2kg、不燃ゴミ2kg、ビン1kg、缶1kg、でした



①JR 道場駅



②百丈岩・鎌倉峽登山口




③同左登山口に設置された  
クライミング練習用鉄骨架台



④百丈岩に向かって登っています



⑦百丈岩(ろうそく岩)  
今日はクライミングしていませんでした



⑥百丈岩から新名神高速道路



⑤この標識今迄何気なく見ていましたが取り付く結構命がけだったのでは?



⑧百丈岩三角点



⑨ゴミ袋を持って静ヶ池に向かっています



⑫新名神沿いを下っています



⑩静ヶ池、名称通りの静かな池でした、手前の枯草が茂っているヘリポートより撮りました。ここにテントを張り一日過ごすものいいかな



⑪登山届かと思いきや巣箱か？(新名神工事の職人が遊び心で作ったのかな?)



⑬新名神高架下トンネルを通過しています



⑮水質検査用にコップから試薬容器に吸水しているところです



⑭鎌倉峡入口設置の北条時頼公遺跡の碑



⑯各自で試薬の変化待ち(5種類の検査キットで各々2~5分)



鎌倉峡(この溪流の水質検査をしました)  
※これより上流は風光明媚な景観が続きますが岩場や徒渉などあり上級コースとなっております。

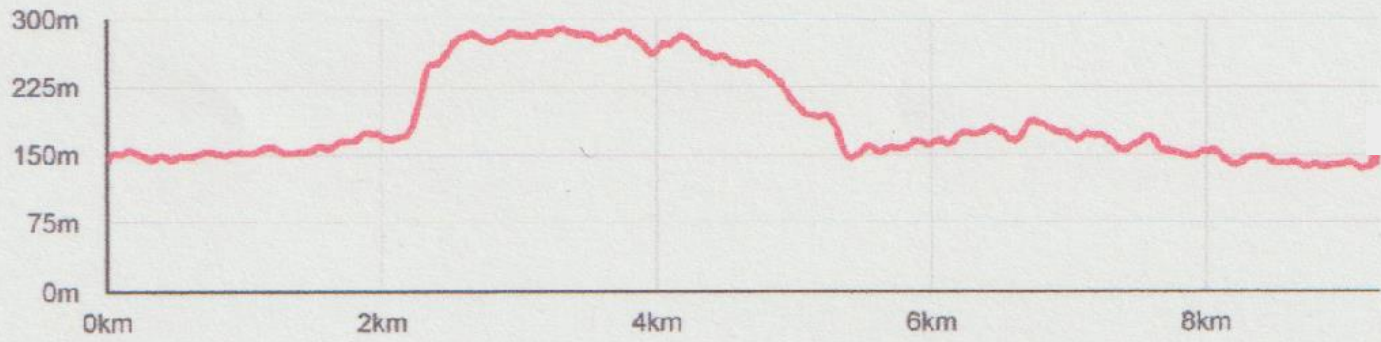
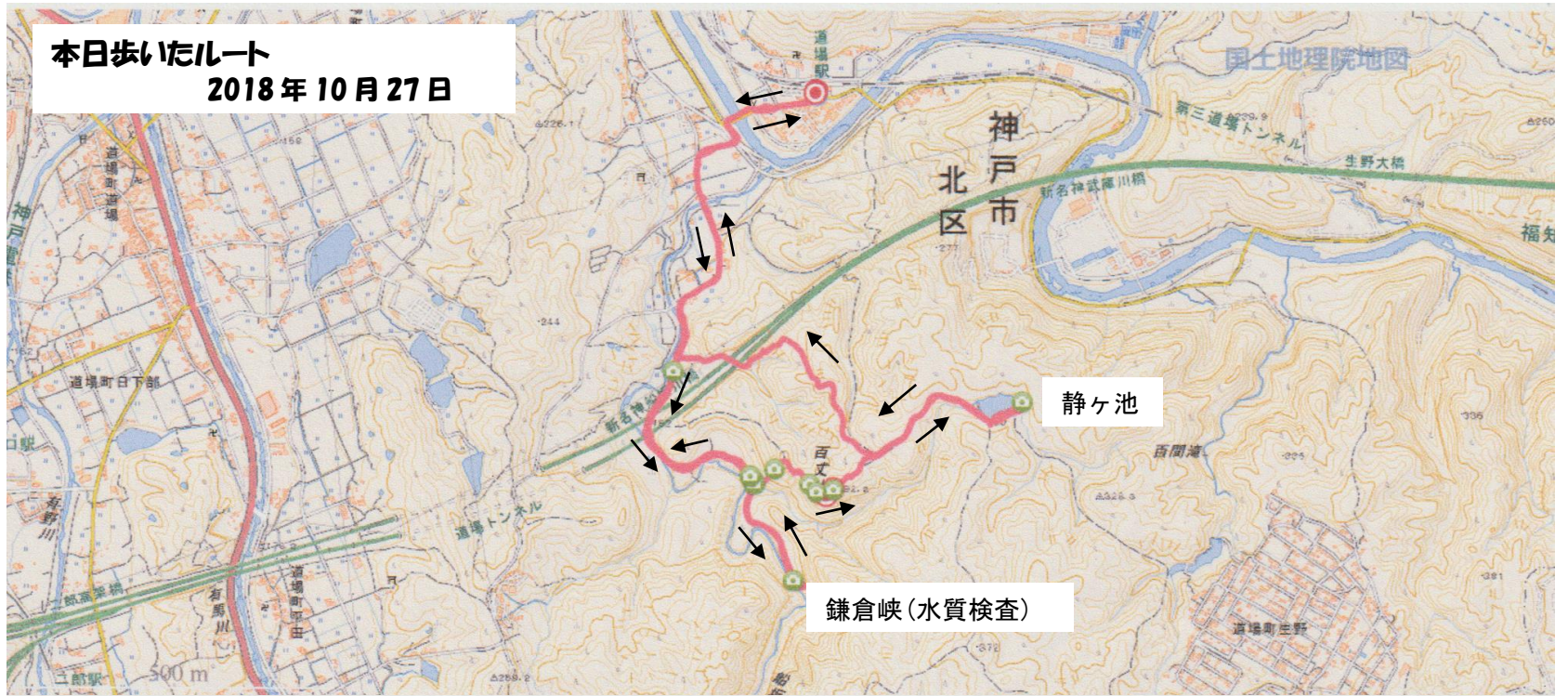


⑰各試薬の色の变化を観察記録します



⑱収集ゴミ分別後整理

本日歩いたルート  
2018年10月27日



距離 時間 日時