

## 2019 夏山登山セミナー修了山行

# 登山の基礎を学び日本アルプスを目指す 憧れの槍ヶ岳へ

2019年 8月1日 (木) ~4日 (日)

【天候】 8月2日：☀/☂晴れ後夕刻小雨 →3日：☀晴れ →4日：☀晴れ

【参加者】 9名 (男性：9名, 女性：残念乍ら0名)

### ★★★★ コースタイム ★★★★★

・8月1日は先発組のタイム

・8月2日は先発組の中で後行グループのタイム

8月1日： 21:30 阪急三番街バスターミナル →

(車中泊☆多)

2日： 05:13 上高地バスターミナル着 →

05:55 上高地バスターミナル発 →06:43 明神分岐着 →

06:51 明神分岐発 →07:33 徳沢着 →07:44 徳沢発 →

08:37 横尾着 →08:51 横尾発 →09:46 一ノ俣 →

09:54 二ノ俣 →10:25頃 槍沢ロッジ着 →

10:53 槍沢ロッジ発 →11:32 パパ平着(テント設営☆多)

3日： 03:00 起床 →04:10 パパ平発 →04:41 大曲

(水俣乗越分岐) →05:44 天狗原分岐 →

07:22 殺生ヒュッテ分岐着 →07:38 殺生ヒュッテ分岐発 →

08:12 槍ヶ岳山荘着 →08:33 槍ヶ岳山荘発 →

09:00頃 槍ヶ岳山頂着 ㊦ →09:25 槍ヶ岳山頂発 →

09:53 槍ヶ岳山荘着 →10:17 槍ヶ岳山荘発 →

10:44 殺生ヒュッテ分岐 →13:10 大曲(水俣乗越分岐) →

13:40頃 パパ平着(テント撤収) →14:12 パパ平発 →

16:20 横尾着(テント設営☆多)

4日： 03:30 起床 →05:25 横尾発 →06:05 新村橋 →

06:20 徳沢 →07:14 明神分岐着 →(梓川右岸/自然

探勝路経由) →08:25 河童橋着 →

入浴@上高地アルペンホテル →

10:40 上高地バスターミナル発 →(松本電鉄/新島々

経由) → 13:53 松本駅発(しなの14号) →帰阪

### ★★★★ 活動記録 ★★★★★

2019年の夏山登山セミナーの総決算。

まる一日をかけての座学と、都合3回の実技の成果を出す山行となった。

上高地への移動は、直行の先発組(6名)と、松本駅経由の後発組(3名)に分かれた。

→夜行バスの予約は今後タイムリーに行う必要ありか。

(1) パパ平で、先発組と後発組が合流。

(2) 加えて、先発組6名も、パパ平までは良好なテント場確保の為、SL及び若手の先行グループ(3名)と、後行グループ(3名)とに分かれた。

3日のアタック当日、体調を考慮して会長のみ天狗池

方面を山行。CL、SLのもと残り8名で槍ヶ岳山頂を

目指した。天候に恵まれ全員無事登頂!!

槍ヶ岳山荘と山頂の往復は、特段ヒヤリハットも

なく順調に登攀、下山できた。

最終日は予定より早い目に進捗、上高地にて夜行を含む計3日分の汗を洗い流す。

松本駅で山の会ご愛顧のそば屋で信州そばを賞味。

(写真撮影を忘れました申し訳ありません)

名古屋までの特急指定席も全員分確保できて、寛いで帰阪となった。

(但し、名古屋で味噌カツ班㊦と直帰班に分かれる)



槍ヶ岳山頂で記念撮影



槍ヶ岳下山後、横尾でテント設営



8月2日(到着日)



上高地BT到着時の様子



先発組出発前のブリーフィング



先発組6名勢揃い、  
途中から先行と後行とに分かれた



河童橋にて



林道沿いのテント場を抜ける



出発後間もなく明神岳のお出迎え



明神分岐で一服



梓川沿いを徳沢に向けて




林道沿いの花



この花も結構咲いていました



カラマツソウかな??



横切る清流が清々しい





安全登山を目指します



横尾で一服中の先行グループに一瞬追付く



ルート確認  
(蝶ヶ岳方面との分岐)



ひたすら槍ヶ岳方面へ、  
先行グループを追う




梓川沿いを槍沢に向けて



一の俣です、  
槍沢ロッジまであと一息




槍沢を遊行します、  
結構な流木も



橋を渡ると間もなく二の俣



二の俣到着



単調なゆるゆる登りが続く



槍沢ロッジが見えて



ビール🍺が仕込めます!!





先行グループが場所を確保してくれました(緑のテント2つ) 感謝!!



ビールの追加購入の為  
ロッジまで一っ走り



後発組も合流して  
豪華すき焼きで乾杯!!



ツェルトの張り方講習：あらためて実用性、  
有効性を認識させて頂きました



夕暮れ時には、ババ平は通路も  
塞ぐほどに満杯状態に

8月3日(登頂日)



調べてみるとセンジュガンピ?  
と云う様



槍登頂当日は、朝3:00起床  
4:00出発に向けて出陣の準備



ヘッドライトを装着して  
いざ出発



出発して間もなく水俣分岐



ニコウキスゲの群生が  
色鮮やかに



雪渓は残っていたが、ルート上で  
アイゼンを装着する機会なし





天狗原分岐,  
出発して約1時間半



天狗原分岐で休憩



コバイケイソウ他, 沢山の  
高山植物が心を和ませる



ミヤマキンバイ?, それともダイコン?  
(間違ったらすみません)



いよいよ槍の穂先が!!



穂先目指して,  
天気は上々



チングルマもちらほら



胸が高鳴る



大きな荷物を  
槍ヶ岳山荘にデポして穂先へ出発



穂先をよじ登る





穂先からの絶景



穂先から穂高方面でしょうか



名残惜しいが、慎重に下山



穂先から降りたらガスって来た、  
間一髪!!



しばらくするとまた晴れ間、  
山頂には沢山の人



槍ヶ岳山荘を後にし下山方向を望む



イワツメクサ??



ミヤマオダマキと云う  
のでしょうか





ハクサンフウロ




ババ平のテント撤収後、横尾でテント設営、  
晩御飯の用意

8月4日(最終日)



最終日、横尾のテント撤収  
帰路へ



上高地に近づき焼岳を望む



明神分岐から自然探勝路  
経由で入浴場所を目指す






自然探勝路沿いの清流、季節には  
バイカモがさぞかし綺麗でしょう



上高地で入浴後、10:40発の早めのバスで  
新島々へ、お疲れさまでした!!



**工程と凡その所要時間(休憩時間含む)**

- (1)  8月2日: 上高地BT → ババ平 5時間40分
- (2)  3日: ババ平 → 槍ヶ岳 → 横尾 約12時間
- (3)  4日: 横尾 → 上高地BT 約3時間
- (4) 槍ヶ岳山荘(標高: 3,080m) ⇄ 槍ヶ岳山頂(3,180m): 片道各約30分



槍ヶ岳山荘～  
槍ヶ岳山頂間



ババ平  
(標高: 2,000m)



横尾  
(標高: 1,620m)



徳沢  
(標高: 1,555m)

上高地バスターミナル  
(標高: 1,500m)