

奥美濃 横山岳

ブナ林からの琵琶湖、余呉湖そして湖北の山々の眺望を楽しむ

*日時 : 2021年4月20日(火) 天候: 晴れ

*参加者 : 7名(男性 5名、女性 2名)

*行程・コースタイム

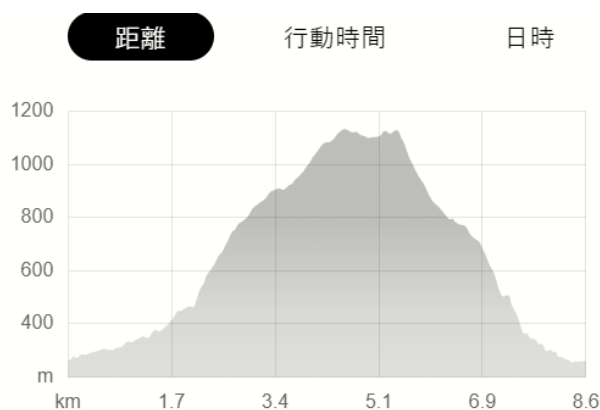
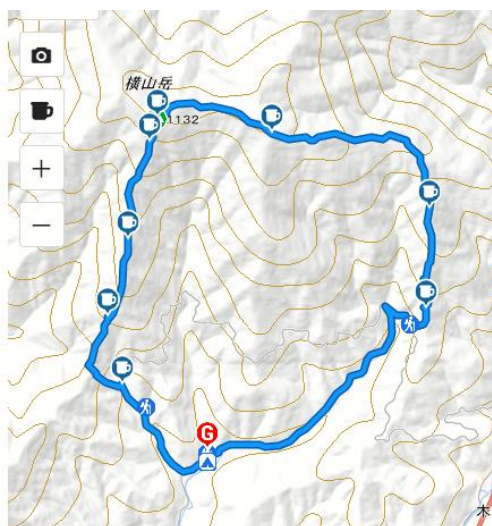
7:00 JR川西池田駅前⇒豊中IC・中国～名神～北陸自動車道・木之本IC⇒

9:40 白谷登山口駐車場⇒10:12 夜這いの水⇒10:20 東尾根登山口⇒11:30 金居原コース分岐
⇒12:17 東峰(昼食) 12:37⇒13:13 横山岳西峰山頂 ⇒14:58 鳥越峠⇒15:27 コエチ谷登山
口⇒15:40 白谷登山口駐車場 帰着 (距離: 8.6km 活動時間 8時間)

⇒木之本IC・北陸～名神～中国自動車道・豊中IC⇒18:45 JR川西池田駅 解散

<活動概要>

白谷登山口駐車場からしばらくは舗装された林道を上り、こんな山の中に何故名付けられたのか「夜這いの水」、横の水量豊富な滝を眺めながら最初の休憩。ほどなく東尾根コースの登山口に到着ここから延々と続く急登の始まり、1時間強でやっと尾根筋の金居原コース分岐にたどり着いたもののここからも登りが続きます。東峰に近づくにつれ残雪が多くなってきました。晴天で東峰の眺望はすばらしく北陸の山々、湖北の山々が一望出来ました。昼食を済ませ西峰へ。雪解けで道が泥濘み、残雪も多く歩きにくかったのですが13時過ぎには到着、少し休んで早々にコエチ谷目指して下山開始しましたが、急な斜面をほとんど真っすぐに下るような道が続き往生しました。15時半コエチ谷登山口、林道を歩き 15:45 白谷登山口駐車場に帰着しました。帰路は渋滞もなく多賀SAで休憩の後、18:45 川西池田到着、解散致しました。お疲れさまでした。






白谷登山口



元気よく出発



「夜這いの水」と
その脇を流れ落ちる滝



東尾根登山口



ちょっと一休み



東峰到着



東峰 雲一つない眺望



西峰へ
残雪の上を



西峰山頂で記念写真