

2021年8月28日(土)

# 一 六甲(摩耶山・摩耶別山) 一

(698.6m)

(717m)

“9月立山集中山行に向けてのトレーニング”

《参加メンバー》 4名(男性3名, 女性1名)

《天候》 晴れ

## <コースタイム>

- 8:00 王子公園駅→青谷道登山道
- 8:21 登山口
- 9:50 摩耶山史跡公園
- 10:13 摩耶山→六甲全山縦走路
- 11:20 杣谷峠→杣谷川沿いのコース
- 13:20 六甲駅

## <活動報告>

王子公園駅から青谷登山道に入り摩耶山経由アゴニー坂、杣谷峠から長峰山経由六甲駅のコース設定で出発しましたが、長峰山登山口通行禁止の情報を得て杣谷峠からは杣谷川沿いのコースに変更、ゴールの六甲駅に到着。



スタート(王子公園駅)



青谷道登山口



六甲観光茶園



観光茶園看板



史跡公園山門手前の看板



山門



山門くぐってすぐの階段




引き続き急な長い階段



頂上手前に咲いていた百合の花



史跡公園(旧天上寺境内)




摩耶山へ(車道出会い)



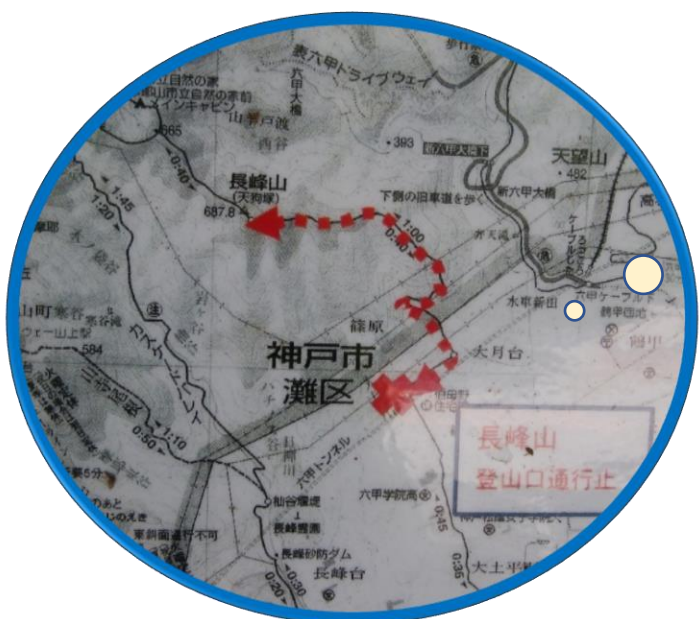
摩耶山(掬星台)



アゴニー坂より車道へ



車道を経て杉谷峠へ



杣谷峠に掲示されていた  
 長峰山登山口通行禁  
 止の案内図

杣谷川の滝  
 (今は砂防ダムが多くできて溪谷の雰囲気は昔とは  
 違うでしょうがこのような滝も残り風情がありました。ま  
 た魚もいました。)



杣谷川から市街地が見えるところでベストショットを撮る人



ゴール(六甲駅)



ルート図